

REPORTAJE FOTOGRÁFICO



Fotografía 1- Vértice 2 de la poligonal de deslinde en Cala Figuera.



Fotografía 2- Cala Figuera entre los vértices 1 y 3 de la poligonal de deslinde.




Fotografía 3- Zona más externa de Cala Figuera, en la que se pueden observar las posiciones de los hitos 4, 6 y 7.



Fotografía 4- Zona de Cala Figuera entorno a las inmediaciones del vértice R-8.




Fotografía 5- Zona de Cala Figuera entorno a las inmediaciones del vértice R-9




Fotografía 6- Zona entorno al vértice R-12



Fotografía 7- Costa situada entre los hitos 15 y 18, entre Cala Figuera y Cala Fonduco.



Fotografía 8- Zona situada en torno a las inmediaciones del vértice R-27'



Fotografía 9- Paseo situado en la margen izquierda de la Cala Fonduco.




Fotografía 10- Margen derecha de la Cala Fonduco con su zona de Ribera de Mar y el acantilado que se sitúa al Este de ésta.



Fotografía 11- Cumbre del acantilado situado entre Cala Fonduco y Cala Corb.




Fotografía 12- Costa rocosa dominado por una pared acantilada entre Cala Fonduco y Cala Corb.



Fotografía 13- Zona en las inmediaciones del vértice R- 178'



Fotografía 14- Zona en torno a las inmediaciones del vértice R-185'




Fotografía 15- Costa rocosa en la que se sitúa el tramo comprendido entre los hitos 80 y 82.



Fotografía 16- Área más interior y de la margen izquierda de Cala Corb.




Fotografía 17- Cala Corb poligonal de deslinde entre vértices 95 y 96, donde comienza a ascender por el acantilado.




Fotografía 18- Coronación del acantilado entre los vértices 97 y 99a.




Fotografía 19- Panorámica del margen E de Cala Corb, tramo comprendido entre los vértices 85a al 92.




Fotografía 20- Zona en las inmediaciones del vértice R-104



Fotografía 21- Imagen del acantilado desde las inmediaciones del vértice 106 hacia el 105, en la base de dicho acantilado hay un pasero marítimo, por su cantil se grafía la línea de ribera de mar.



Fotografía 22- Paseo marítimo y costa acantilada de elevada pendiente entre los vértices 106 y 107.



Fotografía 23- Paseo que se sitúa entre los hitos 115a y 116.



Fotografía 24- Margen izquierda de Cales Fons.



Fotografía 25- Área interior derecha de Cales Fons.




Fotografía 26- Fotografía aérea oblicua de Cala Pedrera.




Fotografía 27- Costa acantilada en el núcleo urbano de Santa Ana.



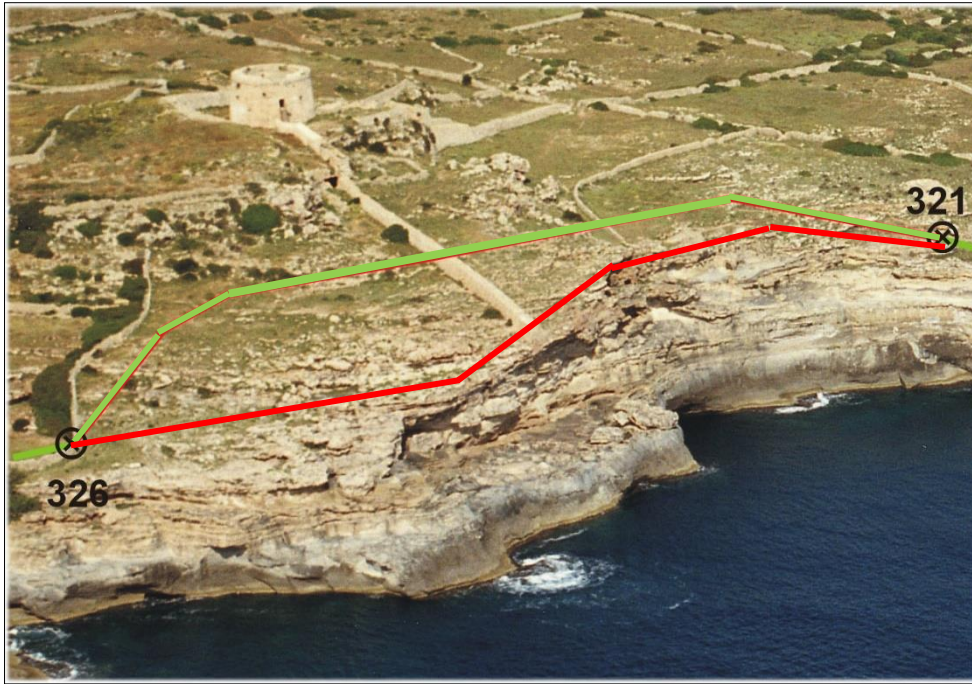
Fotografía 28- Costa rocosa entorno al hito 310, en las inmediaciones de Cala Sant Esteve.



Fotografía 29- Costa rocosa en las cercanías del hito 311.




Fotografía 30- Costa rocosa situada en las cercanías del hito 314. Se detecta presencia de cavidades y depósitos de derrumbes que revelan la acción erosiva del oleaje.




Fotografía 31- Fotografía oblicua del tramo de costa situado entre los hitos 321 y 326.



Fotografía 32- Costa rocosa comprendida entre los hitos 332 y 334.



Fotografía 33- Costa rocosa situada en torno a los hitos 336 y 338.



Fotografía 34- Costa rocosa entre los hitos 352 y 355. Se observa la presencia de escasos ejemplares de vegetación halocasmofítica en el DPMT.



Fotografía 35- Imagen oblicua de la costa rocosa comprendida entre los vértices 367A al 386, donde se observan cuevas en la base de los acantilados que están inundadas por agua marina.